

대전광역시 대덕구

구 공보는 공문서로서의 효력을 갖는다.



제2022-91호
2022. 12. 23.(금)

선	기관(부서)의 장
람	

차 례

고 시(3)

- 도시관리계획(새말어린이공원) 결정(변경) 및 지형도면 고시(고시 제2022-105호) …… 1
- 도로명 부여 고시(고시 제2022-106호) …… 15
- 2023년 기타물건 시가표준액 결정고시(고시 제2022-108호) …… 17

공 고(1)

- 2023년 대전 대덕구 고향사랑기부제 답례품 및 공급업체 선정 결과 공고(공고 제2022-1229호) 19

공									
람									

발행: 대전광역시 대덕구 / 편집: 기획홍보실 우: 34443 대전광역시 대덕구 대전로1033번길 20(오정동) ☎ 608-6602

대전광역시 대덕구 고시 제2022-105호

도시관리계획(새말어린이공원) 결정(변경) 및 지형도면 고시

1. 대덕구 오정동 453-1(새말어린이공원) 쾌적한 공원환경 조성을 위한 도시관리계획(새말어린이공원) 결정(변경) 안에 대하여,
2. 「도시공원 및 녹지 등에 관한 법률」 제16조의2 및 「국토의 계획 및 이용에 관한 법률」 제30조의 규정에 의하여 다음과 같이 도시관리계획(새말어린이공원) 결정(변경)하고, 「국토의 계획 및 이용에 관한 법률」 제32조, 「토지이용규제법」 제8조 및 같은법 시행령 제7조 규정에 따라 지형도면을 승인·고시하며,
3. 관계도서는 대전광역시 대덕구청(공원녹지과)에 비치하여 이해관계인 및 일반인에게 보여드립니다.

2022년 12월 23일

대전광역시 대덕구청장

1. 도시계획시설(공원) 결정(변경) 조서

구분	도면 표시 번호	공 원 명	시설의 세 분	위 치	면 적(㎡)			최 초 결정일	비고
					기정	변경	증·감		
변경		새말 어린이공원	어린이 공원	오정동 453-1 번지	1,590.6	1,590.6	-	1972. 11. 06. (건설부 공고 제84호)	

2. 공원조성계획 변경 사유

공 원 명	변경내용	변경사유	비고
새말 어린이공원	- 시설면적 : 증) 194.0㎡ - 녹지면적 : 감) 194.0㎡	○ 어린이 공원 재조성에 따른 변경	

3. 공원조성계획 결정(변경) 총괄조서

구분	부지면적(m ²)			건축규모(m ²)						비고
				건축면적			연면적			
	기정	변경	증·감	기정	변경	증·감	기정	변경	증·감	
합 계	1,590.6	1,590.6	-	-	-	-	-	-	-	
시설면적	703.3	897.3	증 194.0	74.69	74.69	-	149.38	149.38	-	
녹지면적	887.3	693.3	감 194.0	-	-	-	-	-	-	

4. 공원조성계획 및 지형도면 승인조서

가. 공원조성계획 결정 시설조서

구분	부지면적(m ²)			구성비 (%)	건축규모(m ²)						비고
					건축면적			연면적			
	기정	변경	증·감		기정	변경	증·감	기정	변경	증·감	
합 계	1,590.6	1,590.6	-	100.0	74.69	74.69	-	149.38	149.38	-	
계	703.3	897.3	증 194.0	56.4	74.69	74.69	-	149.38	149.38	-	
도로및광장	소계	49.1	480.9	증 431.8	30.2	-	-	-	-	-	
	도로	29.3	225.1	증 195.8	14.1	-	-	-	-	-	
	광장	19.8	255.8	증 236.0	16.1	-	-	-	-	-	
조경시설	-	-	-	-	-	-	-	-	-	-	
휴양시설	114.6	263.0	증 148.4	16.6	74.69	74.69	-	149.38	149.38	-	
유희시설	130.3	133.2	증 2.9	8.4	-	-	-	-	-	-	
운동시설	391.9	-	감 391.9	-	-	-	-	-	-	-	
편의시설	13.6	16.4	증 2.8	1.0	-	-	-	-	-	-	
관리시설	3.8	3.8	-	0.2	-	-	-	-	-	-	
녹지	887.3	693.3	감 194.0	43.6	-	-	-	-	-	-	

나. 세부시설조서 총괄표

구분	번호	시설내용	부지면적(m ²)			시설(개소)		건축규모(m ²)						비고
								건축면적			연면적			
			기정	변경	증·감	기정	변경	기정	변경	증·감	기정	변경	증·감	
합 계			1,590.6	1,590.6	-	28	39	74.69	74.69	-	149.38	149.38	-	
시설소계			703.3	897.3	증 194.0	28	39	74.69	74.69	-	149.38	149.38	-	
도로및광장	소 계		49.1	480.9	증 431.8	-	-	-	-	-	-	-	-	
	도로	29.3	225.1	증 195.8	-	-	-	-	-	-	-	-	-	
	광장(소계)		19.8	255.8	증 236.0	-	-	-	-	-	-	-	-	
	1-1	광 장 1	19.8	242.5	증 222.7	-	-	-	-	-	-	-	-	
	1-2	광 장 2	-	13.3	증 13.3	-	-	-	-	-	-	-	-	
조경시설	소 계		-	-	-	2	2	-	-	-	-	-	-	
	2-1	파 고 라	-	-	-	1	2	-	-	-	-	-	-	
	2-2	팔 각 정 자	-	-	-	1	-	-	-	-	-	-	-	
휴양시설	소 계		114.6	263.0	증 148.4	7	8	74.69	74.69	-	149.38	149.38	-	
	3-1	경 로 당	114.6	114.6	-	1	1	74.69	74.69	-	149.38	149.38	-	
	3-2	평 의 자	-	-	-	5	3	-	-	-	-	-	-	
	3-3	등 의 자	-	-	-	1	3	-	-	-	-	-	-	
	3-4	휴 게 테 크	-	148.4	증 148.4	-	-	-	-	-	-	-	-	
	3-5	앉 음 벽	-	-	-	-	31.6m	-	-	-	-	-	-	
	3-6	평 상	-	-	-	-	1	-	-	-	-	-	-	
유희시설	소 계		130.3	133.2	증 2.9	4	3	-	-	-	-	-	-	
	4-1	놀 이 터	130.3	133.2	증 2.9	-	-	-	-	-	-	-	-	
	4-2	조 합 놀 이 대	-	-	-	1	1	-	-	-	-	-	-	
	4-3	흔 들 놀 이 대	-	-	-	3	1	-	-	-	-	-	-	
	4-4	시 소	-	-	-	-	1	-	-	-	-	-	-	
운동시설	소 계		391.9	-	감 391.9	7	9	-	-	-	-	-	-	
	5	게 이 트 볼 장	391.9	-	-	1	-	-	-	-	-	-	-	
	5	고 령 계 위 시설	-	-	-	7	9	-	-	-	-	-	-	
편의시설	소 계		13.6	16.4	증 2.8	1	1	-	-	-	-	-	-	
	6	자 전 거 거 처 소	13.6	16.4	증 2.8	1	1	-	-	-	-	-	-	
관리시설	소 계		3.8	3.8	-	7	16	-	-	-	-	-	-	
	7-1	국 기 게 양 대	3.8	3.8	-	1	1	-	-	-	-	-	-	
	7-2	공 원 등	-	-	-	2	11	-	-	-	-	-	-	
	7-3	C C T V	-	-	-	1	1	-	-	-	-	-	-	
	7-4	현 수 막 게 시 대	-	-	-	1	1	-	-	-	-	-	-	
	7-5	안 내 판	-	-	-	2	2	-	-	-	-	-	-	
녹지			887.3	693.3	감 194.0	-	-	-	-	-	-	-	-	

다. 도로결정 총괄조서

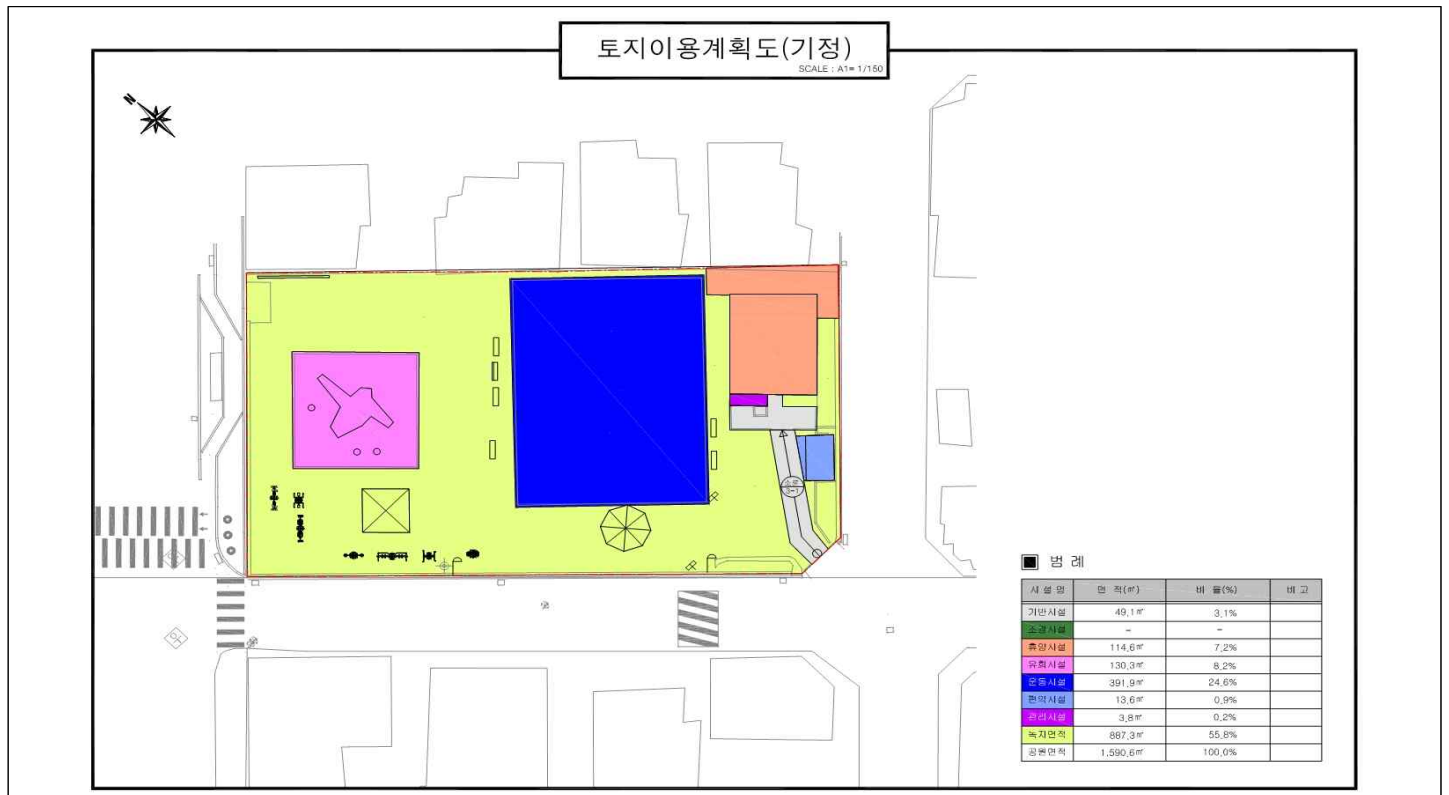
구분	합계			2류			3류			비고
	노선수	연장(m)	면적(㎡)	노선수	연장(m)	면적(㎡)	노선수	연장(m)	면적(㎡)	
기정	1	13.2	29.3	-	-	-	1	13.2	29.3	
변경	4	90.4	225.1	-	-	-	4	90.4	225.1	

라. 도로결정 세부조서

등급	구분	구별	번호	폭원(m)	연장(m)	면적(㎡)	기능	기점	종점	비고
소로	기정	3	1	2.2	13.2	29.3	진입로	부지의라	광장 1	
	변경	3	1	3.4	2.7	9.3	진입로	부지의라	광장 2	
	신설	3	2	3.0	5.2	15.6	연결로	광장 2	광장 1	
	신설	3	3	2.4	24.7	58.2	진입로	광장 1	부지의라	
	신설	3	4	2.0-4.0	57.8	142.0	진입로	소로3-3	광장 2	
총계	기정	합계			13.2	29.3				
	변경	합계			90.4	225.1				

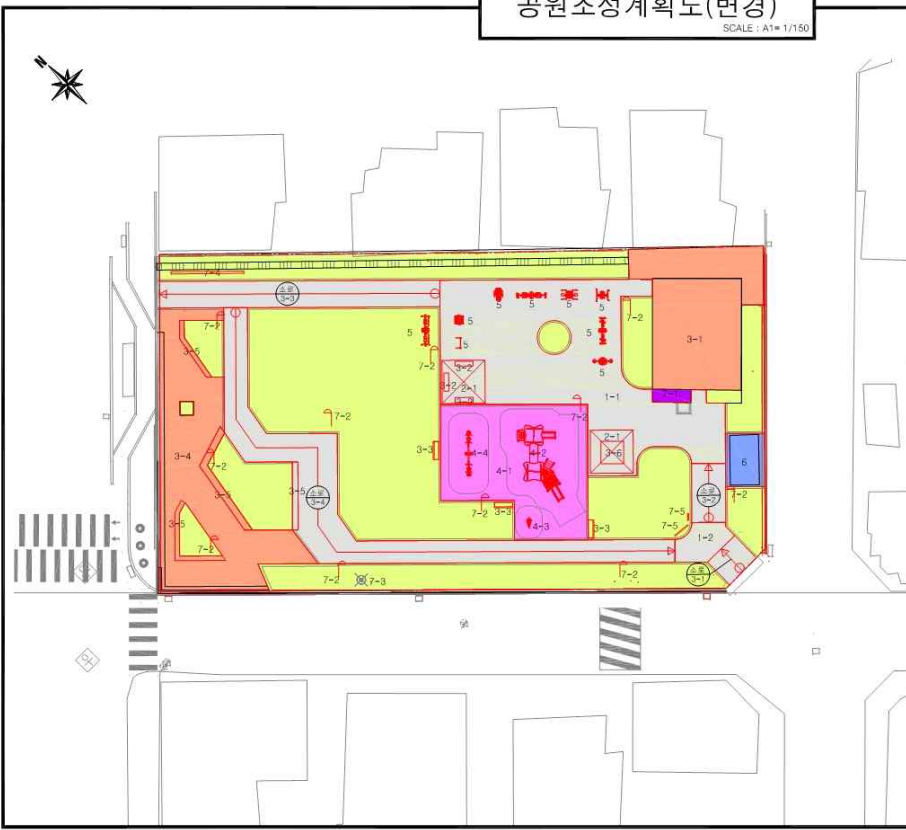
5. 관계도면

가. 공원조성계획 결정(기정,변경)도



공원조성계획도(변경)

SCALE : A1* 1/150



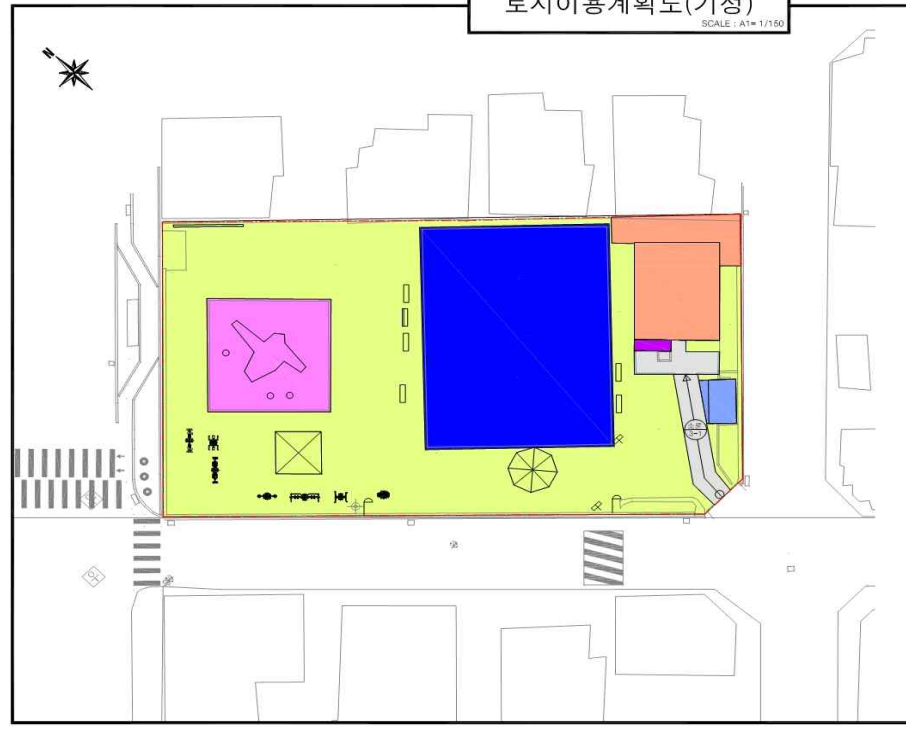
■ 범례

구분	시설명	계종	면적	부지면적 (㎡)	규모 (㎡)	건축면적 (㎡)	비고
합계				1,590.6	99	74.69	149.38
도로및	소계	-	480.9				30.2%
도로	1-1	공용내	225.1				
경량	1-2	공용내	13.3				
공원	소계				2		
공원	2-1	공용내			2		
휴양	소계		263.0		8	74.69	149.38
경로	3-1	공용내	114.6		1	74.69	149.38
휴게	3-2	공용내			3		
휴게	3-3	공용내			3		
휴게	3-4	공용내	148.4				
휴게	3-5	공용내			31.5m		
휴게	3-6	공용내			1		
공원	소계		133.2		3		8.4%
놀이	4-1	공용내	133.2				
놀이	4-2	놀이대			1		
놀이	4-3	놀이대			1		
놀이	4-4	놀이대			1		
문화	소계				9		
문화	5	공용내			9		
문화	소계		16.4		1		1.0%
문화	6	공용내	16.4		1		
관리	소계		3.8		16		0.2%
관리	7-1	공용내	3.8		1		
관리	7-2	공용내			11		
관리	7-3	공용내			1		
관리	7-4	공용내			1		
관리	7-5	공용내			2		
녹지	소계		693.3				
녹지	-	공용내	693.3				비율 43.6%

나. 토지이용계획(기정, 변경)도

토지이용계획도(기정)

SCALE : A1* 1/150

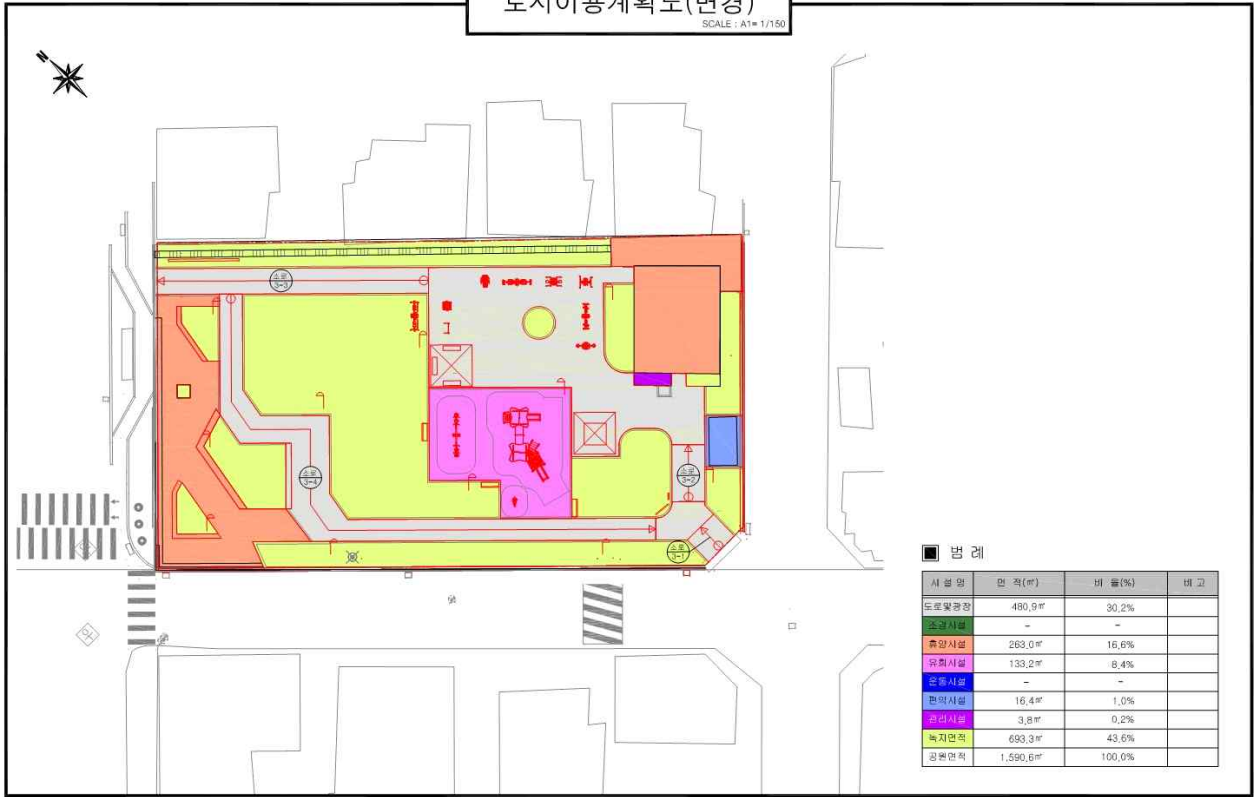


■ 범례

시설명	면적(㎡)	비율(%)	비고
도로및	49.1㎡	3.1%	
공원	-	-	
휴양	114.6㎡	7.2%	
문화	130.3㎡	8.2%	
문화	391.9㎡	24.6%	
문화	13.6㎡	0.9%	
문화	3.8㎡	0.2%	
녹지	867.3㎡	55.8%	
공원	1,590.6㎡	100.0%	

토지이용계획도(변경)

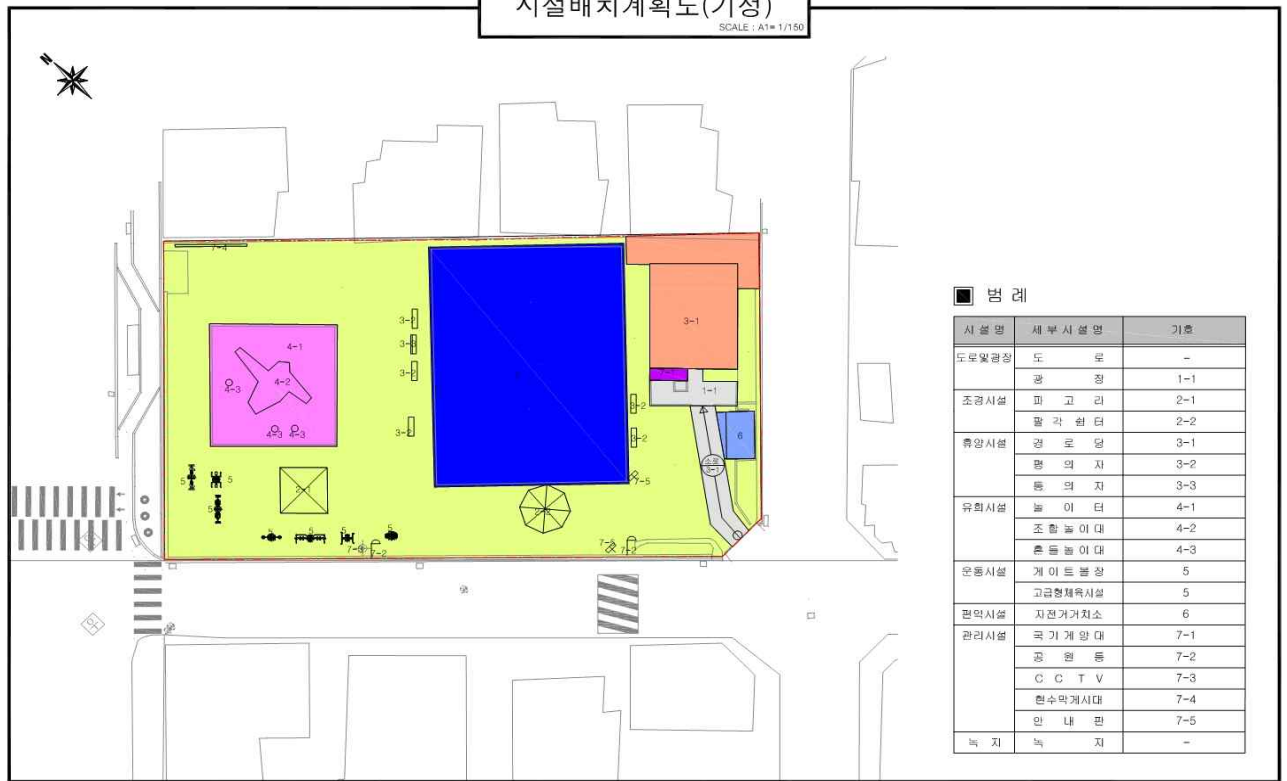
SCALE : A1= 1/150



다. 시설배치계획(기정, 변경)도

시설배치계획도(기정)

SCALE : A1= 1/150



시설배치계획도(변경)

SCALE : A1= 1/150



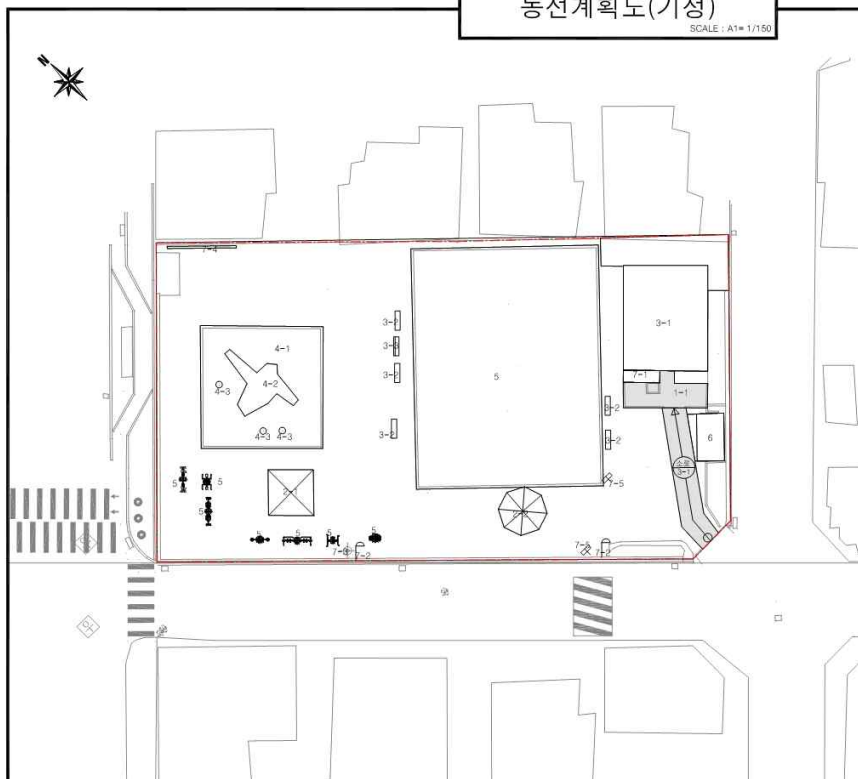
■ 범례

시설명	세부시설명	기호
도로및광장	도	로
	광	장 1
	광	장 2
조경시설	파	고 라
휴양시설	경	로 당
	평	의 지
	등	의 지
	데	크 쉼터
	앉	음 벽
	평	상
유희시설	놀	이 터
	조	합 놀이대
	흔	들 놀이대
	사	소
운동시설	고	급형체육시설
편의시설	지	연거거치소
관리시설	국	기 계양대
	공	원 등
	C	C T V
	환	수학계시대
	안	내 판
복	지	지

라. 동선계획 결정(기정, 변경)도

동선계획도(기정)

SCALE : A1= 1/150



■ 도로조사용량

구분	차량(대)	보행자(명)	자전거(대)	합계
평시	12.0	12.0	12.0	36.0
최대	27.0	18.0	18.0	63.0

■ 도로결정조사

구분	차량	보행	자전거	합계(대)	구분	차량	보행	자전거	합계(대)
평시	12.0	12.0	12.0	36.0	구분	차량	보행	자전거	합계(대)
최대	27.0	18.0	18.0	63.0	구분	차량	보행	자전거	합계(대)

바. 시설물 계획도 및 상세도

○ 조합놀이대

- 규격 : 6,440x4,110xH2,885




○ 시소

- 규격 : 4,000x440xH850



○ 흔들놀이대

- 규격 : 875x355xH940



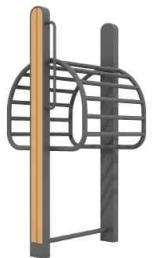
○ 파고라

- 규격 : 3,810x3,810xH3,290



○ 고급형체육시설1

- 규격 : 850x750xH1,700



○ 고급형체육시설2

- 규격 : 950x490xH1,300



대전광역시 대덕구 고시 제2022-106호

도로명 부여 고시

「도로명주소법」 제7조 및 같은법 시행령 제10조 규정에 따라 대덕구 주소정보위원회 심의를 거쳐 결정된 도로명 부여를 아래와 같이 고시합니다.

2022년 12월 23일

대전광역시 대덕구청장

- 고시일: 2022년 12월 23일
- 고시방법: 구 홈페이지 및 게시판
- 고시내용: 도로명 부여 16건 ※ 도로명 부여 조서 참고
- 도로명 부여 절차

도로명 부여 신청 또는 직권	주민 의견 수렴 공고	공고종료일부터 => 30일 이내	주소정보위원회 심의	예비도로명과 함께 도로명 결정 시 => 10일 이내 예비도로명과 다르게 도로명 결정 시 => 10일 이내	결정고시
신청 및 직권	주민의견 제출 (14일이상)		주소정보위원회 개최		고시 및 통보
					공고
					의견수렴 재실시

5. 기타 자세한 사항은 대덕구청 토지정보과 도로명주소팀(042-608-5302)으로 문의하여 주시기 바랍니다.

붙임 도로명 부여 조서 및 도로구간 변경조서 1부. 끝.

2023년도 기타물건 시가표준액 결정·고시

지방세법 제4조제2항 및 같은 법 시행령 제4조제1항의 규정에 따라 2023년도 기타물건에 대한 시가표준액을 다음과 같이 결정·고시합니다.

2022년 12월 23일

대전광역시 대덕구청장

1. 결정항목

가. 차량: 94,175종

①정의 ②용어해설 ③적용요령 ④산출예시 ⑤기준가격표

나. 기계장비: 12,958종

①정의 ②용어해설 ③종류 ④기계장비 연도별 잔가율표 ⑤적용요령 ⑥산출예시 ⑦기준가격표

다. 선박: 140종

①정의 ②내용연수 및 감가율 ③적용요령 ④기준가격 ⑤잔가율표 ⑥산출예시

라. 항공기: 246종

①정의 ②내용연수 및 잔가율 ③적용요령 ④기준가격 ⑤산출예시

마. 시 설 물(부수시설물 포함) : 4,215종

①정의 ②종류(구분) ③내용연수 및 감가율 ④기준가격표 ⑤시가표준액 산출방법

바. 임목

①정의 ②용어해설 ③종류 ④시가 조사방법 ⑤시가표준액 산출방법 ⑥시가표준액 적용요령

사. 어 업 권

①정의 ②종류 ③적용요령

* 도로명 부여 조서

No	도로명	길이 (m)	폭 (m)	도로 유형	도로구간		관할 행정구역	기초 간격 (m)	기초 번호	도로명 부여사유
					시작지점	끝지점				
1	산디로36번길	1016	4	길	장동 413-1도	장동 766-1제	대전 대덕구	20	1~102	산디로의 시작 지점에서부터 약 360m 지점에서 오른쪽으로 분기되는 도로
2	대청호수로 1268번길	401	10	길	이현동 산 15-1도	이현동 238-4도	대전 대덕구	20	1~42	대청호수로의 시작 지점에서부터 약 12,680m 지점에서 오른쪽으로 분기되는 도로
3	대청호수로 1787번길	622	3	길	상정동 47 5-5도	상정동 507 전	대전 대덕구	20	1~64	대청호수로의 시작 지점에서부터 약 17,870m 지점에서 왼쪽으로 분기되는 도로
4	대청호수로 1956번길	557	3	길	상정동 26 2-1도	상정동 379 -1도	대전 대덕구	20	1~56	대청호수로의 시작 지점에서부터 약 19,560m 지점에서 오른쪽으로 분기되는 도로
5	대청로569번길	304	3	길	미호동 12 0-2도	미호동 82 -3담	대전 대덕구	20	1~32	대청로의 시작 지점에서부터 약 5,690m 지점에서 왼쪽으로 분기되는 도로
6	대청로543번길	248	3	길	미호동 16 2-2도	미호동 711 전	대전 대덕구	20	1~26	대청로의 시작 지점에서부터 약 5,430m 지점에서 왼쪽으로 분기되는 도로
7	한절구지로	1792	28	로	평촌동 178-4	신탄진동 산33-8	대전 대덕구	20	1~180	행정지명[한절구지]를 반영
8	한절구지로 30번길	388	10	길	신탄진동 257-11	신탄진동 2 28-0	대전 대덕구	20	1~40	한절구지로의 시작지점에서부터 약 300m 지점에서 오른쪽으로 분기되는 도로
8-1	한절구지로 30번길 (종속구간)	157	13	길	신탄진동 산38-7	신탄진동 산39-9	대전 대덕구	20	5~16	한절구지로30번길의 1차 종속도로
9	한절구지로 54번길	529	12	길	신탄진동 산33-8	평촌동 산4 -12	대전 대덕구	20	1~54	한절구지로의 시작 지점에서부터 약 530m에서 오른쪽으로 분기되는 도로
10	한절구지로 144번길	148	12	길	신탄진동 227-1	신탄진동 산41-17	대전 대덕구	20	1~16	한절구지로의 시작 지점에서부터 약 1430m에서 오른쪽으로 분기되는 도로
11	한절구지로 155번길	67	9	길	신탄진동 226-1	신탄진동 2 26-6	대전 대덕구	20	1~8	한절구지로의 시작 지점에서부터 약1550m 지점에서 왼쪽으로 분기되는 도로
12	한절구지로 156번길	146	8	길	신탄진동 226-1	신탄진동 산39-10	대전 대덕구	20	1~16	한절구지로의 시작 지점에서부터 약 1560m 지점에서 오른쪽으로 분기되는 도로
13	한절구지로 167번길	124	15	길	신탄진동 산39-9	신탄진동 산38-7	대전 대덕구	20	1~14	한절구지로의 시작 지점에서부터 약 1670m에서 왼쪽으로 분기되는 도로
14	한절구지로 168번길	148	12	길	신탄진동 산39-9	신탄진동 산39-9	대전 대덕구	20	1~16	한절구지로의 시작 지점에서부터 약 1670m에서 오른쪽으로 분기되는 도로

* 도로구간 변경 조서 (기초번호 연장)

No.	도로명	길이 (m)	폭 (m)	도로 유형	도로구간		관할 행정구역	기초 간격 (m)	기초 번호	도로명 부여사유
					시작지점	끝지점				
1	산디로	2714	12	로	장동 359 -2도	장동 575전	대전 대덕구	20	241~272	산디마을명에서 유래
2	대청호수로 1326번길	281	3.5	길	이현동 1유	이현동 707 -5구	대전 대덕구	20	159~188	대청호수로의 시작 지점에서부터 약 13.260m 지점에서 오른쪽으로 분기되는 도로

아. 회원권

- ①정의 ②종류 ③시가표준액 ④적용요령

자. 지하자원

- ①용어정의 ②지하자원(광물)의 종류 ③관련 용어해설 ④적용요령

2. 세부결정사항: 2023년도 기타물건 시가표준액표와 같음

※ 2023년도 기타물건 시가표준액표는 세징과에 비치

부 칙

제1조(시행일) 이 고시는 2023년 1월 1일부터 시행한다.

대전광역시 대덕구 공고 제2022-1229호

2023년 대전 대덕구 고향사랑기부제 답례품 및 공급업체 선정 결과 공고

2023년 대전광역시 대덕구 고향사랑기부제 답례품 및 공급업체 선정 결과를 다음과 같이 공고합니다.

2022년 12월 23일

대전광역시 대덕구청장

□ 선정 결과

구 분	답례품 및 공급업체
농산물 가공식품 (8종)	게르마늄쌀(신탄진농협), 메론, 토마토(회덕농협), 수제쿠키(느루), 떡(대가떡집), 곡물차(모카씨엔티), 김(성경식품), 밀크티시럽(다함께차차차)
전통주 (2종)	약주, 청주(신탄진주조)
생활용품 (2종)	타올(무한타올), 설거지바(로컬디자인숲)
관광 서비스 (2종)	조류관찰체험권(대전생태교육협동조합), 대청호관광상품권(여행문화학교산책)

끝.