

대전광역시 대덕구

구 공보는 공문서로서의 효력을 갖는다.

공 보

<http://www.daedeok.go.kr>

제2019-39호
2019. 6. 14.(금)

선	기관(부서)의 장
람	

차 례

고 시(1)

- 대전 도시관리계획(도로) 결정(변경) 및 지형도면 고시(고시 제2019-78호)1

공 고(13)

- 도로점용(굴착) 허가내용 공고(공고 제2019-525호)3
- 도로점용(굴착) 허가내용 공고(공고 제2019-526호)5
- 도로점용(굴착) 허가내용 공고(공고 제2019-527호)8
- 도로점용(굴착) 허가내용 공고(공고 제2019-528호)10
- 도로점용(굴착) 허가내용 공고(공고 제2019-529호)12
- 도로점용(굴착) 허가내용 공고(공고 제2019-530호)14
- 도로점용(굴착) 허가내용 공고(공고 제2019-531호)16
- 의료급여 상해요인 부당이득금 처분 사전통지 공시송달 공고(공고 제2019-538호) ...18
- 도시계획시설(송촌어린이공원 조성) 사업 실시계획에 따른 공람공고(공고 제2019-544호) ..19
- 송촌체육공원 및 을마가근린공원 체육시설 위탁관리·운영 협약체결 공고(공고 제2019-546호) ...21
- 법동2구역 재건축사업 정비계획결정 및 정비구역 지정을 위한 공람공고 (공고 제2019-550호)22
- 도시계획시설사업(도로) 실시계획(변경)에 따른 열람공고 (공고 제2019-558호)24
- 지적재조사 사업완료 공람·공고 (공고 제2019-559호)26

공									
람									

대전 도시관리계획(도로) 결정(변경) 및 지형도면 고시

1. 상서1지구 지적재조사사업이 완료되어 새로운 지적공부가 시행됨에 따라 『지적재조사에 관한 특별법』 부칙 제2조에 의거 종전 지적공부를 기준으로 작성한 지형도면에 표시된 도시관리계획(도로)의 경계를 새로이 조사·등록한 지적도를 기준으로 변경된 것으로 간주하여
2. 『국토의 계획 및 이용에 관한 법률』 제30조의 규정에 의거 경미한 변경 사항으로 도시관리계획(도로) 결정(변경) 고시하고, 같은 법 제32조 제4항 및 『토지이용규제기본법』 제8조 규정에 따라 지형도면을 고시합니다.
3. 관계도서는 대전광역시 대덕구 민원지적과(☎042-608-5303)에 비치하고 일반인 및 이해관계인에게 보입니다.

2019년 6월 14일

대전광역시 대덕구청장

아 래

1. 도시계획시설 결정(변경) 조서

○ 도로 결정(변경)조서

구분	규 모				기능	연장 (m)	기점	종점	사용 형태	최초 결정일	비 고
	등급	류별	번호	폭원 (m)							
기정	중로	2	597	10~15	집산도로	1,122	대로3-48	소로1-상서4	일반도로	고시 제 호 (‘78.12.22.)	
변경	중로	2	597	10~15	집산도로	1,122	대로3-48	소로1-상서4	일반도로	고시 제 호 (‘78.12.22.)	경미한 선형변경
기정	소로	1	상서4	10	국지도로	294	대로3-48	소로1-상서12	일반도로	고시 제 호 (‘90.8.24.)	
변경	소로	1	상서4	10	국지도로	294	대로3-48	소로1-상서12	일반도로	고시 제 호 (‘90.8.24.)	경미한 선형변경

구분	규 모				기능	연장 (m)	기점	종점	사용 형태	최초 결정일	비 고
	등급	류별	번호	폭원 (m)							
기정	소로	1	상서5	10	국지도로	405	중로1-107	소로1-상서12	일반도로	대덕고시 제99호 (‘90.8.24.)	
변경	소로	1	상서5	10	국지도로	404	중로1-107	소로1-상서12	일반도로	대덕고시 제99호 (‘90.8.24.)	경미한 선형변경
기정	소로	1	상서7	10	국지도로	740	중로1-107	중로2-597	일반도로	대전고시 제2012-25호 (‘12.2.21..)	
변경	소로	1	상서7	10	국지도로	740	중로1-107	중로2-597	일반도로	대전고시 제2012-25호 (‘12.2.21..)	경미한 선형변경
기정	소로	2	상서5	8	국지도로	361	중로1-107	소로1-상서4	일반도로	고시 제 호 (‘90.8.24.)	
기정	소로	2	상서5	7~8	국지도로	361	중로1-107	소로1-상서4	일반도로	고시 제 호 (‘90.8.24.)	경미한 선형변경

- 변경 사유서

변경전	변경후	변경내용	사유
중로2-597	중로2-597	· 도로선형변경 - 폭원 : 10~15m(변경없음) - 연장 : 1,122m(변경없음)	· 지적재조사사업 완료에 따라 새로이 조사·등록한 지적도를 기준으로 도시계획시설을 변경
소로1-상서4	소로1-상서4	· 도로선형변경 - 폭원 : 10m(변경없음) - 연장 : 294m(변경없음)	
소로1-상서5	소로1-상서5	· 도로선형변경 - 폭원 : 10m(변경없음) - 연장 : 404m(1m 감소)	
소로1-상서7	소로1-상서7	· 도로선형변경 - 폭원 : 10m(변경없음) - 연장 : 740m(변경없음)	
소로2-상서5	소로2-상서5	· 도로선형변경 - 폭원 : 7~8m(0~1m 감소) - 연장 : 361m(변경없음)	

2. 관계도서(도면포함) : 게재생략. 끝.

도로점용(굴착) 허가내용 공고

도로법 제61조 및 동법 시행령 제54조 제3항의 규정에 의하여 CNCITY에너지로부터 신청한 도로의 점용(굴착)허가에 대하여 다음과 같이 허가하였음을 공고합니다.

번호	노선명	굴착목적	굴착구간	매설관경 (mm)	포장종류	연장 (m)	공사기간	일시점용 (㎡)	영구점용 (㎡)
1	신탄진동 289-7번지 앞	도시가스관 철거	신탄진동 289-7 앞	63	아스팔트	2.0	'19.6. ~ '19.7. (착공일로부터 20일)	4.0 (착공일로부터 20일)	-

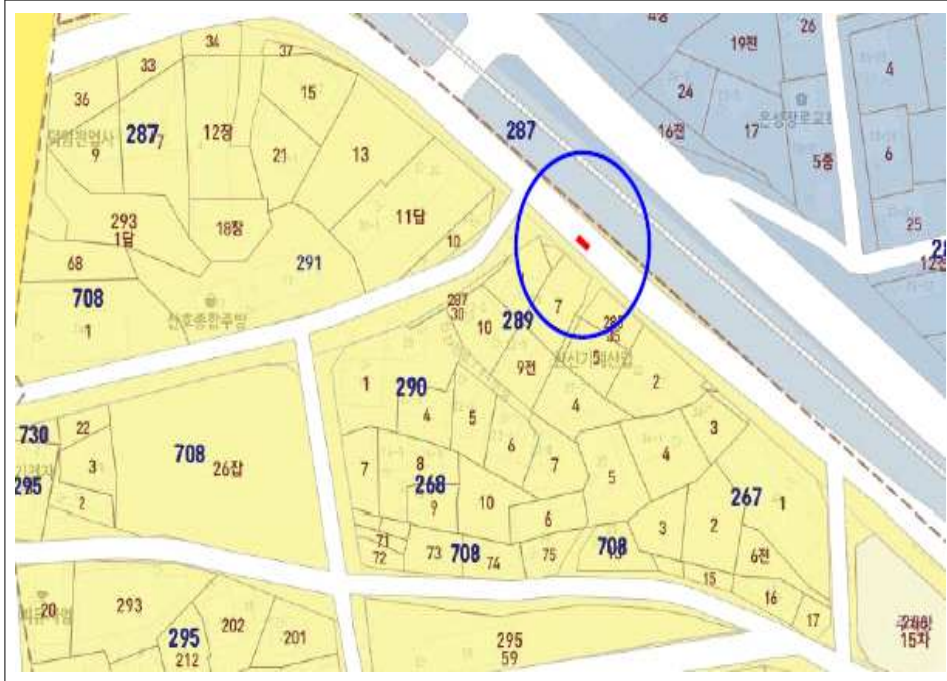
2019년 6월 14일

대전광역시 대덕구청장

사 진 대 지(제2019-20호)

굴착위치	신탄진동 289-7번지 앞	소규모
------	----------------	-----

위 치 도



현 장 사 진



도로점용(굴착) 허가내용 공고

도로법 제61조 및 동법 시행령 제54조 제3항의 규정에 의하여 CNCITY에너지로부터 신청한 도로의 점용(굴착)허가에 대하여 다음과 같이 허가하였음을 공고합니다.

번호	노선명	굴착목적	굴착구간	매설관경 (mm)	포장종류	연장 (m)	공사기간	일시점용 (㎡)	영구점용 (㎡)
1	오정동 341-12 번지 앞	도시가스관 철거	오정동 341-12 앞	50	아스팔트	2.0	'19.6. ~ '19.7. (착공일로부터 20일)	4.0 (착공일로부터 20일)	-
2	오정동 477-10 번지 앞	도시가스관 철거	오정동 477-10 앞	63	아스팔트	2.0	'19.6. ~ '19.7. (착공일로부터 20일)	4.0 (착공일로부터 20일)	-

2019년 6월 14일

대전광역시 대덕구청장

사 진 대 지(제2019-21호)

굴착위치	오정동 341-12번지 앞	소규모
------	----------------	-----

위 치 도



현 장 사 진




사 진 대 지(제2019-21호)

굴착위치	오정동 477-10번지 앞	소규모
------	----------------	-----

위 치 도



현 장 사 진



도로점용(굴착) 허가내용 공고

도로법 제61조 및 동법 시행령 제54조 제3항의 규정에 의하여 CNCITY에너지로부터 신청한 도로의 점용(굴착)허가에 대하여 다음과 같이 허가하였음을 공고합니다.

번호	노선명	굴착목적	굴착구간	매설관경 (mm)	포장종류	연장 (m)	공사기간	일시점용 (㎡)	영구점용 (㎡)
1	덕암동 23-14 번지 일원	도시가스관 매설	덕암동 334~23-7 일원	110	아스팔트	74.0	'19.6. ~ '19.7. (착공일로부터 20일)	90.0 (착공일로부터20일)	8.2 (허가일로부터10년)
				63	아스팔트	1.0			

2019년 6월 14일

대전광역시 대덕구청장

사 진 대 지(제2019-22호)

굴착위치	덕암동 23-14번지 일원	심의 2번
------	----------------	-------

위 치 도



현 장 사 진



도로점용(굴착) 허가내용 공고

도로법 제61조 및 동법 시행령 제54조 제3항의 규정에 의하여 CNCITY에너지로부터 신청한 도로의 점용(굴착)허가에 대하여 다음과 같이 허가하였음을 공고합니다.

번호	노선명	굴착목적	굴착구간	매설관경 (mm)	포장종류	연장 (m)	공사기간	일시점용 (㎡)	영구점용 (㎡)
1	목상동 14-4 번지 일원	도시가스관 매설	목상동 844-1 ~ 13-12 일원	110	아스팔트	92.0	'19.6. ~ '19.7. (착공일로부터 20일)	116.4 (착공일로부터 20일)	10.44 (허가일로부터 10년)
				63	아스팔트	1.0			
				63	콘크리트	4.0			

2019년 6월 14일

대전광역시 대덕구청장

사 진 대 지(제2019-23호)

굴착위치	목상동 14-4번지 일원	심의 4번
------	---------------	-------

위 치 도



현 장 사 진



도로점용(굴착) 허가내용 공고

도로법 제61조 및 동법 시행령 제54조 제3항의 규정에 의하여 CNCITY에너지로부터 신청한 도로의 점용(굴착)허가에 대하여 다음과 같이 허가하였음을 공고합니다.

번호	노선명	굴착목적	굴착구간	매설관경 (mm)	포장종류	연장 (m)	공사기간	일시점용 (㎡)	영구점용 (㎡)
1	와동 361-1 번지 일원	도시가스관 매설	와동 361-10 ~361-6 일원	160	아스팔트	1.0	'19.6. ~ '20. 9.7. (착공일로부터 20일)	78.0 (착공일로 부터20일)	7.15 (허가일로 부터10년)
				110	아스팔트	7.0			
				110	투수콘	56.0			
				63	투수콘	1.0			

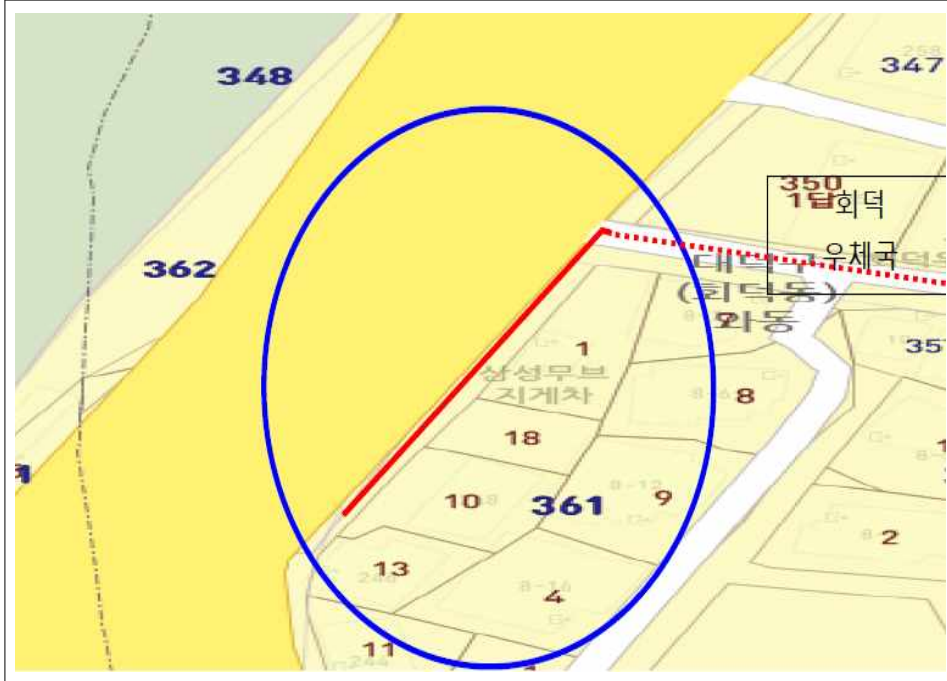
2019년 6월 14일

대전광역시 대덕구청장

사 진 대 지(제2019-24호)

굴착위치	와동 361-1번지 일원	심의 15번
------	---------------	--------

위 치 도



현 장 사 진



도로점용(굴착) 허가내용 공고

도로법 제61조 및 동법 시행령 제54조 제3항의 규정에 의하여 CNCITY에너지로부터 신청한 도로의 점용(굴착)허가에 대하여 다음과 같이 허가하였음을 공고합니다.

번호	노선명	굴착목적	굴착구간	매설관경 (mm)	포장종류	연장 (m)	공사기간	일시점용 (㎡)	영구점용 (㎡)
1	중리동 380-5 번지 일원	도시가스관 매설	중리동 380-4 ~380-7 일원	110	투수콘	30.0	'19.6. ~ '1 9.7. (착공일로부터 20일)	38.4 (착공일로 부터20일)	3.43 (허가일로 부터10년)
				63	투수콘	2.0			

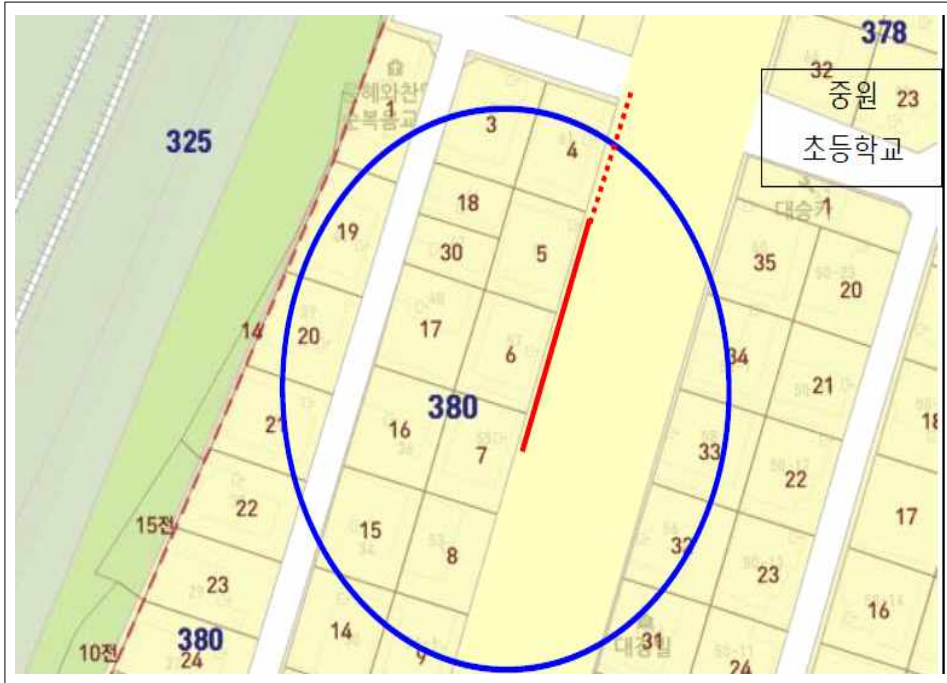
2019년 6월 14일

대전광역시 대덕구청장


사 진 대 지(제2019-25호)

굴착위치	중리동 380-5번지 일원	심의 16번
------	----------------	--------

위 치 도



현 장 사 진



도로점용(굴착) 허가내용 공고

도로법 제61조 및 동법 시행령 제54조 제3항의 규정에 의하여 CNCITY에너지로부터 신청한 도로의 점용(굴착)허가에 대하여 다음과 같이 허가하였음을 공고합니다.

번호	노선명	굴착목적	굴착구간	매설관경 (mm)	포장종류	연장 (m)	공사기간	일시점용 (㎡)	영구점용 (㎡)
1	덕암동 48-17 번지 일원	도시가스관 매설	덕암동 48-17 ~15-16 일원	110	투수콘	23.0	'19.6. ~ '19.7. (착공일로부터 20일)	62.4 (착공일로부터 20일)	5.75 (허가일로부터 10년)
				63	콘크리트	19.0			
				225	아스팔트	8.0			
				110	아스팔트	2.0			

2019년 6월 14일

대전광역시 대덕구청장

사 진 대 지(제2019-26호)

굴착위치	덕암동 48-17번지 일원	심의 3번
------	----------------	-------

위 치 도



현 장 사 진



의료급여 상해요인 부당이득금(2018년 11차수)처분 사전통지 공시송달 공고

「의료급여법」 제23조 및 「행정절차법」 제21조에 의거 의료급여 부당이득금 징수 결정 처분 사전통지를 등기우편으로 통지하였으나, 기타 사유로 반송되어 행정절차법 제14조 제 4항의 규정에 의거 다음과 같이 공시송달 공고합니다.

2019년 6월 13일

대전광역시 대덕구청장

1. 의료급여 상해요인 부당이득금(2018년 11차수)처분 사전통지 공시송달
2. 의료급여법 제23조, 행정절차법 제21조, 행정절차법 제14조 4항
3. 공고기간: 2019.06.13.~2019.06.28.(15일간)
4. 공시송달 대상 및 내역

대상자	주소	반송사유	납부금액	비고
박○수	대전광역시 대덕구 한밭대로988 번길 13* 10*호 (오정동)	우편물이 반송함에 투합 됨.	2,215,540원	의료급여 상해요인 부당이득금(2018년 11 차수) 처부 사전통지

5. 공시송달내용 및 유의사항

- 의료급여법 제23조 및 행정절차법 제21조에 의거 의료급여 부당이득금 징수결정 처분 사전통지하오니 **2019.06.28.(금)까지** 의견을 제출하여 주시기 바라며, 기한 내 의견 진술이 없을 경우 납부 고지서가 발송됩니다. 단, 본 처분 사전통지에 대한 의견은 징수절차 및 방법 등 징수관련 사항에 대해서만 가능하며 이미 확정된 현지조사 내용 및 부당이득 산출 등 조사관련 사항은 의견제출이 불가합니다.

※ 행정청에 출석하여 의견진술을 하고자 하는 경우에는 행정청에 미리 그 사실을 알려주시기 바랍니다.

6. 문의사항 : 대덕구청 사회복지과 의료급여 부당이득금 담당(☎ 042-608-6383)

도시계획시설(송촌어린이공원 조성) 사업 실시계획에 따른 공람공고

1. 대전광역시 대덕구 송촌동 475-1번지(송촌어린이공원)에 위치한 노후된 어린이공원을 리모델링하여 공원이용자 안전 및 편익을 증진시켜 주민소통 공간으로 조성하고자 하는 도시계획시설(송촌어린이공원 조성)사업 실시계획 인가(안)에 대하여,
2. 「국토의 계획 및 이용에 관한 법률」 제90조 및 같은 법 시행령 제99조에 따라 일반인 등 주민 의견을 청취하고자 아래와 같이 공람공고하오니 의견이 있으신 분은 서면으로 공람기간 내에 제출하여 주시기 바랍니다.
3. 관계도서는 대덕구청 공원녹지과에 비치하여 이해관계인과 일반인 등에게 보여드립니다.

2019년 6월 12일

대전광역시 대덕구청장

가. 사업시행지의 위치

· 대전광역시 대덕구 송촌동 475-1번지 / 송촌어린이공원

나. 사업의 종류 및 명칭

- 사업의 종류 : 도시계획시설(송촌어린이공원 조성)사업
- 사업의 명칭 : 송촌어린이공원 리모델링 사업

다. 사업의 규모

- 사업 면적 : 2,020.8㎡

라. 사업시행자의 성명 및 주소

- 성 명 : 대전광역시 대덕구청장
- 주 소 : 대전광역시 대덕구 대전로1033번길 20(오정동)

마. 사업의 착수 및 준공예정일

- 실시계획인가일로 부터 ~ 2019. 12. 31.

바. 수용 또는 사용할 토지 등 세부조서

구,시	동,면	지 번	지목	지적면적 (㎡)	편입면적 (㎡)	소유자		관계인		비고
						주소	성명	주소	성명	
합 계				2,020.8	2,020.8					
대덕	송촌동	475-1	공원	2,020.8	2,020.8	대전광역시 대덕구 대전로1033번길 20(오정동)	대덕구			

사. 공람기간 : 공고일로부터 14일간

아. 공람장소 : 대전광역시 대덕구 공원녹지과(☎ 042-608-5132)

자. 관계도서 : 게재생략. 끝.

송촌체육공원 및 을미기근린공원 체육시설 위탁관리·운영 협약체결 공고

「공유재산 및 물품관리법」 제27조 및 동법 시행령 제19조, 「대전광역시 대덕구 사무의 민간위탁촉진 및 관리 조례 시행규칙」 제5조에 의거 아래와 같이 송촌체육공원 및 을미기근린공원 체육시설 위탁관리·운영 협약을 체결하였음을 공고합니다.

2019년 6월 12일

대전광역시 대덕구청장

1. 위탁시설 : 송촌체육공원 및 을미기근린공원 체육시설
2. 협 약 일 : 2019. 6. 11.(화)
3. 위탁기간 : 2019. 6. 19. ~ 2022. 6. 18. / 3년
4. 수탁기관

기 관 명	대 표 자	소 재 지	비 고
대덕구체육회	박정현	대전광역시 대덕구 대덕대로1486번길 85(대덕문화체육관)	

5. 위탁범위 : 송촌체육공원 및 을미기근린공원 체육시설 관리·운영
6. 협약사항 : 위탁업무 범위, 위탁기간, 시설물 유지관리, 협약의 해지 등에 관한 사항 등. 끝.

법동2구역 재건축사업 정비계획결정 및 정비구역 지정을 위한 공람 공고

대전광역시 고시 제2015-162호(2015.10.07.)로 정비계획결정 및 정비구역으로 지정된 법동2구역 재건축사업과 관련하여 정비계획결정 및 정비구역지정(안)에 대하여 해당 지역 주민 등 이해관계인의 의견을 청취하고자 「도시 및 주거환경정비법」 제15조와 같은법 시행령 제13조의 규정에 의해 다음과 같이 공고하고 관계도서를 공람하오니, 관계도서를 열람하신 후 의견이 있으신 분은 공람기간 내 서면으로 의견을 제출하여 주시기 바랍니다.

2019년 6월 14일

대전광역시 대덕구청장

1. 정비구역 지정

- 가. 구 역 명 : 법동2구역 재건축사업 정비구역
- 나. 사업의명칭 : 법동2구역 재건축 정비사업
- 다. 위 치 : 대전광역시 대덕구 법동 281번지
- 라. 면 적 : 27,325.5㎡

2. 정비계획 내용

- 가. 정비계획 및 면적(토지이용계획)

구분	명칭	면적(㎡)	비율(%)	비고
도시관리계획 용도지역	계	27,325.5	100.0	
	제3종일반주거지역	27,325.5	100.0	
도시관리계획 용도지구	계	27,325.5	100.0	
	시가지경관지구(일반)	1,742	6.4	
	해당없음	25,583.5	93.6	
	계	27,325.5	100.0	
주택용지 및 정비기반시설	【주택용지】	26,313.5	96.3	
	공동주택용지	26,313.5	96.3	
	【정비기반시설】	1,012	3.7	
	도로	1,012	3.7	

- 나. 도시관리계획(용도지역·지구) 결정에 관한 사항 : 공람도서 참조
- 다. 도시계획시설 및 정비기반시설의 설치·정비에 관한 계획 : 공람도서 참조
- 라. 공동이용시설 설치계획 : 공람도서 참조
- 마. 건축물의 주용도·건폐율·용적률·높이·층수 등에 관한 계획: 공람도서 참조
- 바. 기타 「도시 및 주거환경정비법」 제9조제1항제6호부터 제9호까지의 사항: 공람도서 참조

3. 공람기간 : 2019. 06. 14. ~ 2019. 07. 14.(30일간)

4. 공람내용 : 정비계획수립(안) 등에 관한 사항

5. 공람장소 및 의견서 제출 장소

가. 대덕구청 건축과 : ☎ 042)608-5173, FAX 042)608-3843

(주소 : 대전광역시 대덕구 대전로 1033번길 20(오정동), 1층 건축과)

6. 기타사항

본 정비계획은 관계법령에 의한 정비계획 결정 과정에서 변경될 수 있으며 관련규정에서 정한 재공람 사유에 해당하지 않으면 재공람하지 않습니다. 끝.

도시계획시설사업(도로) 실시계획(변경)에 따른 열람공고

1. 대전광역시 대덕구 삼정동 산9-3번지선 일원 이촌마을 진입로 도로폭 협소로 차량통행 및 농기계 교행 등이 어려운 상태로 기반시설을 확충하여 주민생활 편의 증대 및 안전사고를 예방코자 시행하는 도시계획시설(도로) 사업(대덕구 고시 제2018-123호, 2018. 8. 31.)에 대하여,
2. 「국토의 계획 및 이용에 관한 법률」 제90조 및 같은 법 시행령 제99조의 규정에 의거 일반인 등의 의견을 청취하고자 아래와 같이 열람공고 하오니 의견이 있으신 분은 열람기간 내 서면으로 제출하시길 바라며, 관계도서는 대전광역시 대덕구청(도시재생과)에 비치하여 일반에게 보여드립니다.

2019년 6월 14일

대전광역시 대덕구청장

다 음

- 가. 사업의 종류 및 명칭(변경없음)
 - ◆ 사업의 종류 : 도시계획시설사업(도로)
 - ◆ 사업의 명칭 : 이촌마을 도로확·포장공사
- 나. 사업시행지의 위치(변경없음)
 - ◆ 대전광역시 대덕구 삼정동 산9-3번지 일원
- 다. 사업시행자의 주소 및 성명(변경없음)
 - ◆ 대전광역시 대덕구 대전로 1033번길 20(오정동) 대전광역시 대덕구청장
- 라. 사업의 면적 또는 규모
 - ◆ 도로 확·포장 L=418m, B=10~14m
 - ◆ 사업면적 : 당초 12필지 4,303㎡
변경 19필지 4,634㎡
- 마. 변경 사유 : 실시계획선 변경, 지적(분할)측량 후 지번 변경, 임야번지 등록전환에 따른 필지 수 및 면적 정정
- 바. 사업의 착수 및 준공예정일 : 당초 2018. 8. 31. ~ 2019. 12. 31.
변경 2018. 8. 31. ~ 2020. 12. 31.
- 사. 수용 또는 사용할 토지, 건물의 소재지 지번 및 소유권 이외의 권리명세 : 불임참조
- 아. 공람기간 : 공고일 다음날로부터 14일간

수용 또는 사용할 토지조서(변경)

순번	소재지	지번		지목	지적 면적 (㎡)	편입 면적 (㎡)		소유자		관계인			비고
		당초	변경			당초	변경	성명	주소	성명	주소	관리 관계	
소계					20,966	4,303	4,634						
1	삼정동	25	25	도로	62	12	26	대전광역시					
2	삼정동	25-5	25-5	도로	15	15	15	차회옥	대전광역시 유성구 배울2로 61, 1006동 1002호 (관평동, 대덕테크노밸리10단지)	북대전 농업협동 조합	대전 유성구 구죽로 76(송강동)	근저당	
3	삼정동	27-1	27-1	도로	83	13	21	대전광역시					
4	삼정동	30-6	30-6	임야	5	5	5	대전광역시 대덕구					
5	삼정동	30-3	30-3	도로	582	11	11	대덕구					
6	삼정동	산 5-3	산 5-3	도로	1,147	115	115	대전광역시					
7	삼정동	산 9-7	산 9-7	임야	700	700	700	대전광역시 대덕구					
8	삼정동	산 9-3	산 9-3	도로	3,389	1,044	1,059	대덕구					
9	삼정동	산 10-8	산 10-8	임야	112	297	112	경주이씨 삼은공파종중	대덕군 신탄진읍 삼정리 15				
10	삼정동	-	산 10-13	임야	162	-	162	경주이씨 삼은공파종중	대덕군 신탄진읍 삼정리 15				
11	삼정동	산 10-12	산 10-12	도로	1,442	1,442	1,442	경주이씨 삼은공파종중	대덕군 신탄진읍 삼정리 15				
12	삼정동	-	산 10-14	도로	1	-	1	경주이씨 삼은공파종중	대덕군 신탄진읍 삼정리 15				
13	미호동	산 70-59	산 70-59	임야	302	393	302	대전광역시 대덕구					
14	미호동	-	산 70-60	임야	231	-	231	이충렬	대전시 중구 삼천동 179				
15	미호동	산 70-32	산 70-32	도로	932	256	256	대덕구					
16	삼정동	-	25-3	전	100	-	27	차선명	대덕군 신탄진읍 삼정리 32				
17	삼정동	-	30-1	임야	3,926	-	3	경주이씨봉정대 부공파종중	대전광역시 대덕구 미호동 308				
18	삼정동	-	산10-6	도로	1,174	-	100	경주이씨 삼은공파종중	대덕군 신탄진읍 삼정리 15				
19	삼정동	-	산10-7	임야	6,601	-	46	경주이씨 삼은공파종중	대덕군 신탄진읍 삼정리 15				

※ 상기 편입 면적은 분할측량 결과에 따라 변경될 수 있음.

지적재조사 사업완료 공람·공고

「지적재조사에 관한 특별법」 제23조 및 같은 법 시행령 제15조 규정에 의거 상서1지구에 대하여 지적재조사 사업을 완료하고 아래와 같이 공고합니다.

2019년 6월 14일

대전광역시 대덕구청장

1. 사업명: 상서1지구 지적재조사사업
2. 사업시행자: 대전광역시 대덕구청장
3. 사업완료 필지수 및 면적: 148필지 56,357.6㎡
4. 지적확정조서: 붙임1 지적확정조서와 같음
5. 공람기간: 공고일로부터 14일이상
6. 공람장소: 대전광역시 대덕구 민원지적과
7. 공람 비치서류: 별도첨부
 - 가. 새로 작성한 지적공부
 - 나. 지상경계점등록부
 - 다. 측량성과 결정을 위하여 취득한 측량기록물
8. 문의처: 대전광역시 대덕구 민원지적과(☎042-608-5303)